



**GOVERNO MUNICIPAL DE TUCUMÃ-PA
GABINETE**



PROJETO DE LEI N.º 013/2020, DE 08 DE SETEMBRO DE 2020.

**DISPÕE SOBRE A CRIAÇÃO DE UMA RUA
DENOMINADA – TRAVESSA THIAGO
ROCHA.**

O PREFEITO MUNICIPAL DE TUCUMÃ, Estado do Pará, no uso de suas atribuições legais faz saber que a Câmara Municipal de Vereadores de Tucumã aprovou e eu sanciono, nos termos da Lei Orgânica Municipal, a seguinte Lei:

Art. 1º. Fica estabelecida, no âmbito do Município de Tucumã, a criação de uma rua denominada – Travessa Thiago Rocha - via pública situada dentro do perímetro urbano desta cidade, localizada no setor Morumbi entre a Rua Canavial e a Rua Cupuaçu – Quadra 18.

Art. 2º. A travessa Thiago Rocha terá 311,82 m² e contem as seguintes coordenadas geográficas de acordo com o memorial descritivo: Norte: 9.253.549,392m, Leste: 482.931,130m e, seguindo no azimute 90° 23' em 5,00 metros com a Rua Canavial vamos ao ponto 01; deflexionando à direita no azimute 183° 13' e seguindo divisa com lote 62 numa distancia de 31,53 metros vamos ao ponto 02; deflexionando à direita no azimute 193° 14' e seguindo divisa com o lote 485 numa distancia de 31,00 metros ao ponto 03; deflexionando à direita no azimute 273° 40' e seguindo em 5,00 metros com a Rua Cupuaçu, vamos ao ponto 04; deflexionando à direita no azimute 3° 14' e seguinte divisa com o lote 502 numa distancia de 47,00 metros vamos ao ponto 05; seguindo no mesmo azimute e seguindo divisa com o lote 471 numa distancia de 15,24 metros.

Art. 3º. Esta Lei entrará em vigor na data de sua publicação.

Gabinete do Prefeito de Tucumã, Estado do Pará, 08 de setembro de 2020.

ADELAR PELEGRINI

**Prefeito Municipal
Quadriênio 2017/2020**



JUSTIFICATIVA



Excelentíssimo Senhor Presidente,
Ínclitos demais Edis.

No uso das prerrogativas que são conferidas ao Chefe do Poder Executivo pela Lei Orgânica, dirijo-me a esta casa legislativa para remeter-lhes o incluso Projeto de Lei (PL) nº 013/2020, desta data, que intenta a criação de uma rua denominada – Travessa Thiago Rocha - via pública situada dentro do perímetro urbano desta cidade, localizada no setor Morumbi entre a rua Canavial e a rua Cupuaçu.

O objetivo desse projeto de lei é a criação de uma rua que facilitará a locomoção dos munícipes e, por conseguinte, homenagear o ex-funcionário público que tanto contribuiu para esta municipalidade.

Desse modo, eternizaremos na memória deste município àquele que fez parte da história do povo tucumaense, alegrando-nos com sua simplicidade e leveza.

Assim, diante das justificativas supra, solicitamos a apreciação por parte de Vossas Excelências deste Projeto de Lei.

Atenciosamente.

ADELAR PELEGRINI
Prefeito Municipal
Quadriênio 2017/2020



MEMORIAL DESCRITIVO

PROPRIETÁRIO: PREFEITURA MUNICIPAL DE TUCUMÃ (CNPJ 22.981.088/0001-02)

MUNICÍPIO: TUCUMÃ

ESTADO: PARÁ

ÁREA: 1.611,48m²

LOCALIZAÇÃO: QUADRA 18 – SETOR (04) MORUMBI



SITUAÇÃO ATUAL:

Lote 471 - 977,00 m² (novecentos e setenta e sete metros quadrados) - O ponto de partida 0=PP tem início nas coordenadas Norte: 9.253.549,359m, Leste: 482.936,130m e, seguindo no azimute 183° 12' 33" numa distância de 15,53 metros com lote 162 vamos ao ponto 01; deflexionando à direita no azimute 273° 40' 24" e seguindo divisa com lote 502 numa distância de 13,50 metros vamos ao ponto 02; seguindo no mesmo azimute e seguindo divisa com lote 516 numa distância de 13,50 metros vamos ao ponto 03; deflexionando à esquerda no azimute 183° 17' 58" numa distância de 17,00 metros vamos ao ponto 04; deflexionando à direita no azimute 273° 19' 38" e seguindo divisa com lote 529 numa distância de 24,00 metros vamos ao ponto 05; deflexionando à direita no azimute 14° 52' 18" e seguindo divisa com Rua Canavial numa distância de 17,48 metros vamos ao ponto 06; deflexionando à direita no azimute 31° 09' 01" numa distância de 7,65 metros vamos ao ponto 07; deflexionando à direita no azimute 62° 59' 46" numa distância de 10,47 metros vamos ao ponto 08; deflexionando à direita no azimute 82° 20' 30" numa distância de 9,96 metros vamos ao ponto 09; deflexionando à direita no azimute 90° 22' 37" numa distância de 25,11 metros vamos ao ponto 0=PP, fechando o perímetro e completando a descrição.

Lote 502 - 634,48 m² (seiscentos e trinta e quatro metros e quarenta e oito decímetros quadrados) - O ponto de partida 0=PP tem início nas coordenadas Norte: 9.253.534,720m, Leste: 482.921,789m e, seguindo no azimute 93° 40' 24" numa distância de 13,50 metros com lote 471 vamos ao ponto 01; deflexionando à direita no azimute 183° 13' 52" e seguindo divisa com lote 162 numa distância de 16,00 metros vamos ao ponto 02; seguindo no mesmo azimute e seguindo divisa com lote 485 numa distância de 31,00 metros vamos ao ponto 03; deflexionando à direita no azimute 273° 40' 26" e seguindo divisa com Rua Cupuaçu numa distância de 13,50 metros vamos ao ponto 04; deflexionando à direita no azimute 3° 13' 52" e seguindo divisa com lote 516 numa distância de 47,00 metros vamos ao ponto 0=PP, fechando o perímetro e completando a descrição.

SITUAÇÃO APÓS DESMEMBRAMENTO:

Lote 471 – 901,35 m² (novecentos e um metros e trinta e cinco decímetros quadrados) - O ponto de partida 0=PP tem início nas coordenadas Norte: 9.253.520,004m, Leste: 482.883,377m e, seguindo no azimute 14° 52' e seguindo divisa com Rua Canavial numa distância de 17,48 metros vamos ao ponto 01; deflexionando à direita no azimute


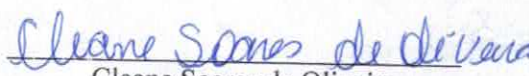


31° 09' 01" numa distância de 7,65 metros vamos ao ponto 02; deflexionando à direita no azimute 62° 59' 46" numa distância de 10,47 metros vamos ao ponto 03; deflexionando à direita no azimute 82° 20' 30" numa distância de 9,96 metros vamos ao ponto 04; deflexionando à direita no azimute 90° 22' 37" numa distância de 20,11 metros vamos ao ponto 05 deflexionando a direita e seguindo divisa com Travessa Thiago Rocha numa distância de 15,24 metros vamos ao ponto 06; deflexionando à direita no azimute 273° 40' e seguindo divisa com lote 502 numa distância de 8,50 metros vamos ao ponto 07; seguindo no mesmo azimute e seguindo divisa com lote 516 numa distância de 13,50 metros vamos ao ponto 08; deflexionando à esquerda no azimute 183° 18' numa distância de 17,00 metros vamos ao ponto 09; deflexionando à direita no azimute 273° 20' e seguindo divisa com lote 529 numa distância de 24,00 metros vamos ao ponto 0=PP, fechando o perímetro e completando a descrição.

Lote 502 – 398,26 m² (trezentos e noventa e oito metros e vinte e seis decímetros quadrados) - O ponto de partida 0=PP tem início nas coordenadas Norte: 9.253.534,720m, Leste: 482.921,789m e, seguindo no azimute 93° 40' numa distância de 8,50 metros com lote 471 vamos ao ponto 01; deflexionando à direita no azimute 183° 14' e seguindo divisa com Travessa Thiago Rocha numa distância de 47,00 metros vamos ao ponto 02; deflexionando à direita no azimute 273° 40' e seguindo em 8,50 metros com Rua Cupuaçu, vamos ao ponto 03; deflexionando à direita no azimute 3° 14' e seguindo divisa com lote 516 numa distância de 47,00 metros vamos ao ponto 0=PP, fechando o perímetro e completando a descrição.

Travessa Thiago Rocha - 311,82 m² (trezentos e onze metros e oitenta e dois decímetros quadrados) - O ponto de partida 0=PP tem início nas coordenadas Norte: 9.253.549,392m, Leste: 482.931,130m e, seguindo no azimute 90° 23' em 5,00 metros com Rua Canavial vamos ao ponto 01; deflexionando à direita no azimute 183° 13' e seguindo divisa com lote 162 numa distância de 31,53 metros vamos ao ponto 02; deflexionando à direita no azimute 183° 14' e seguindo divisa com lote 485 numa distância de 31,00 metros vamos ao ponto 03; deflexionando à direita no azimute 273° 40' e seguindo em 5,00 metros com Rua Cupuaçu, vamos ao ponto 04; deflexionando à direita no azimute 3° 14' e seguindo divisa com lote 502 numa distância de 47,00 metros vamos ao ponto 05; seguindo no mesmo azimute e seguindo divisa com lote 471 numa distância de 15,24 metros vamos ao ponto 0=PP, fechando o perímetro e completando a descrição.

Tucumã-PA, 01 de setembro de 2020.

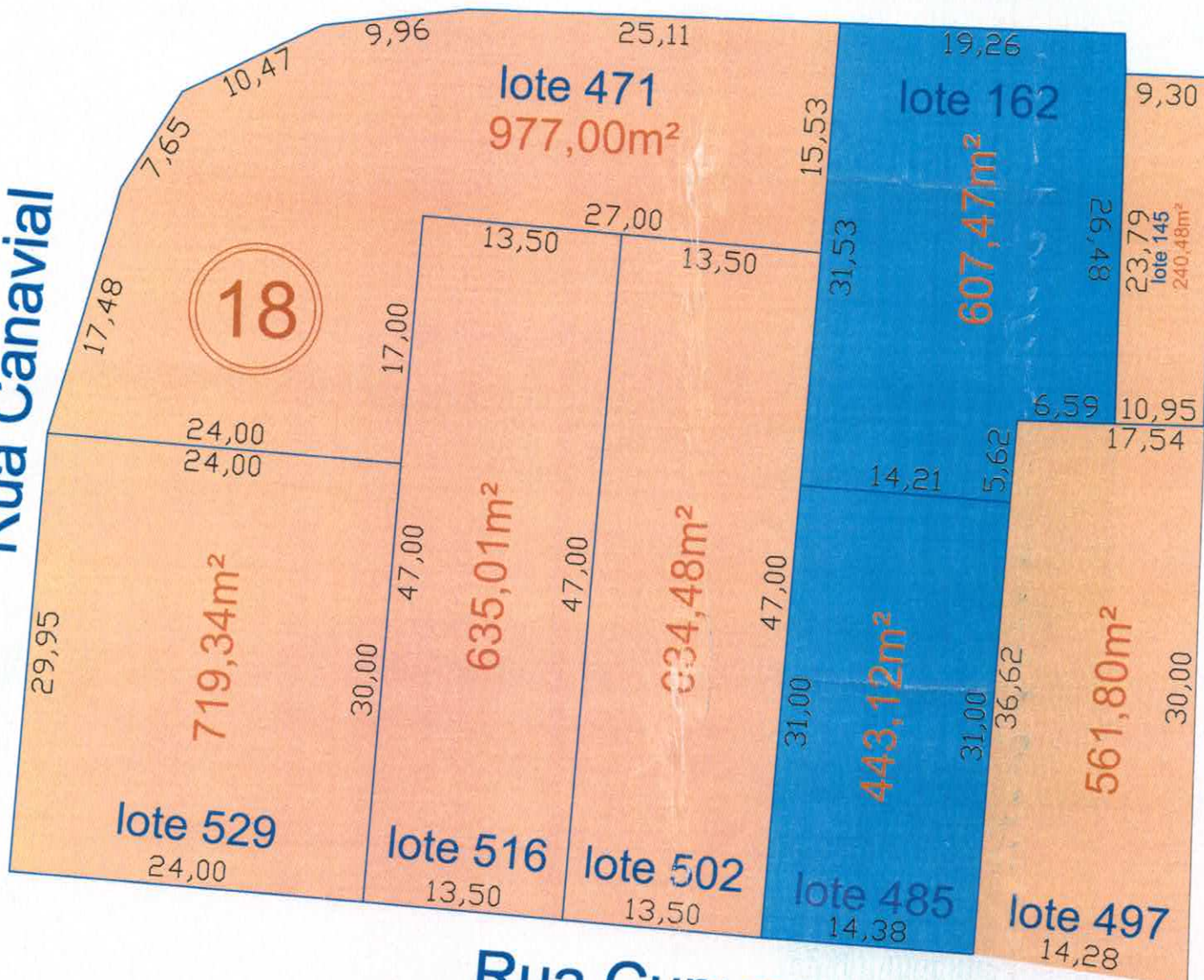
Responsável Técnico:	Diretor de Dep. De Terras Patrimoniais:
 Glauder Martins Machado Engenheiro Civil CREA/PA 13.559-D	 Cleane Soares de Oliveira Diretora de Departamento I Decreto 962/2020

SITUAÇÃO ATUAL



Rua Canavial

Rua Canavial



Rua Cupuaçu

Responsável Técnico:

Glauder Martins Machado
 Glauder Martins Machado
 Engenheiro Civil
 CREA/PA 13.559-D

Detentor:

Prefeitura Municipal de Tucumã
 Rua Canavial, s/n° Morumbi

VISTO:

Cleane Soares de Oliveira
 Cleane Soares de Oliveira
 Diretora de Departamento I
 Decreto n°962/2020

SITUAÇÃO ATUAL

Lote 471 - 977,00m²
 Lote 502 - 634,48m²

TOTAL - 1611,48m²

DATA: ESCALA: FOLHA:

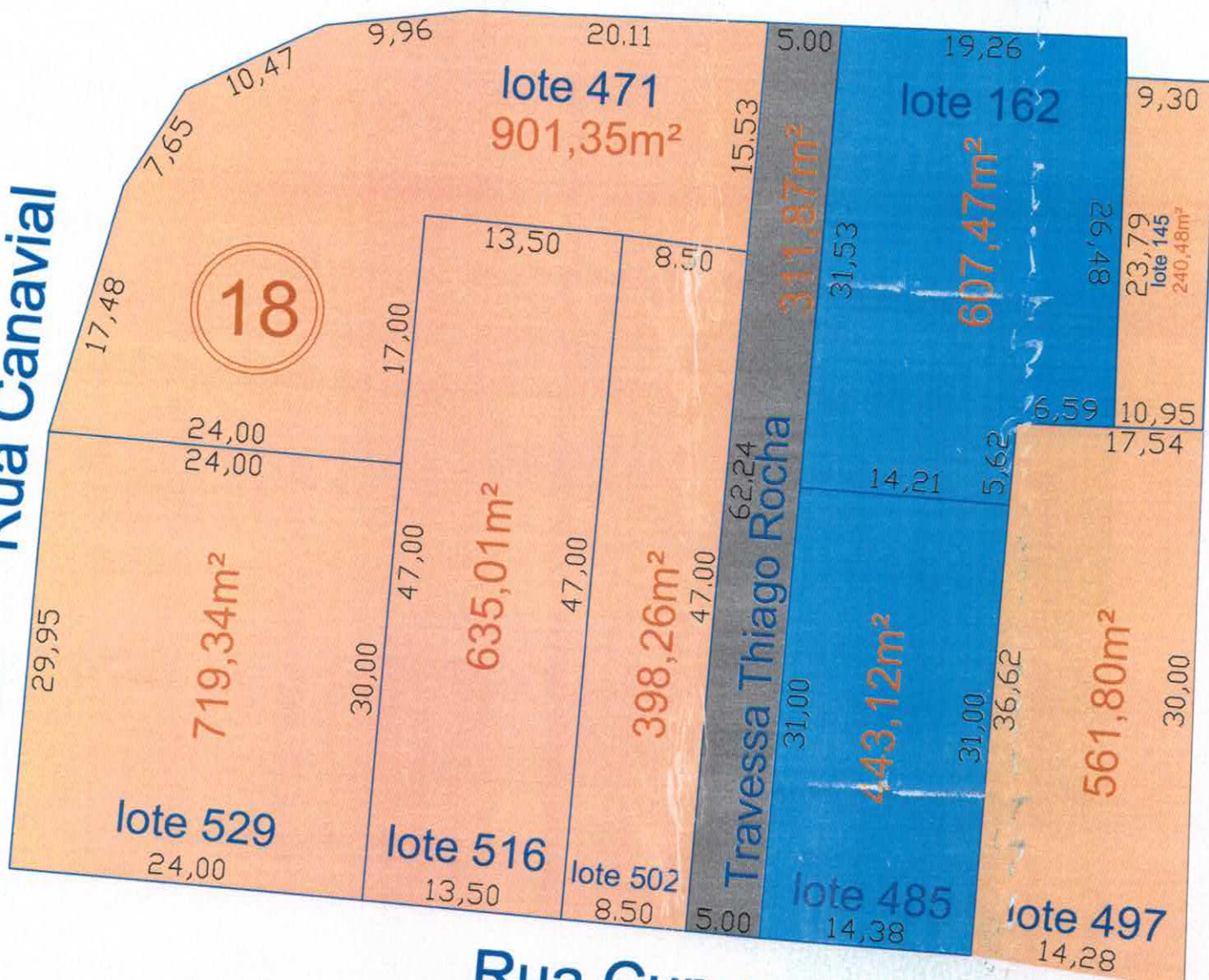
SETEMBRO/2020 INDICADA 2/2

SITUAÇÃO APÓS DESMEMBRAMENTO



Rua Canavial

Rua Canavial



Rua Cupuaçu

Responsável Técnico:

Glauder Martins Machado
Glauder Martins Machado
Engenheiro Civil
CREA/PA 13.559-D

Detentor:

Prefeitura Municipal de Tucumã
Rua Canavial, s/n° Morumbi

VISTO:

Cleane Soares de Oliveira
Cleane Soares de Oliveira
Diretora de Departamento I
Decreto n°962/2020

SITUAÇÃO ATUAL

Lote 471 - 977,00m²
Lote 502 - 634,48m²

SITUAÇÃO APÓS DESMEMBRAMENTO

Lote 471 - 901,35 m²
Lote 502 - 398,26 m²
Traversa - 311,87 m²

TOTAL - 1611,48m²

TOTAL - 1611,48m²

DATA: ESCALA: FOLHA:

SETEMBRO/2020 INDICADA 2/2